

Als

„Dekolonisation“

**bezeichnet man die Auflösung europäischer Kolonialreiche
innerhalb des Zeitraums von etwa 1945-1975.**

Die koloniale Weltordnung

Kartenreihe zur kolonialen Expansion der Europäer und zur Aufteilung der Welt um 1914

Karten abrufbar über:

<https://www.bpb.de/izpb/283652/karten>

Das Ende der kolonialen Weltordnung

Karte zur Dekolonisation

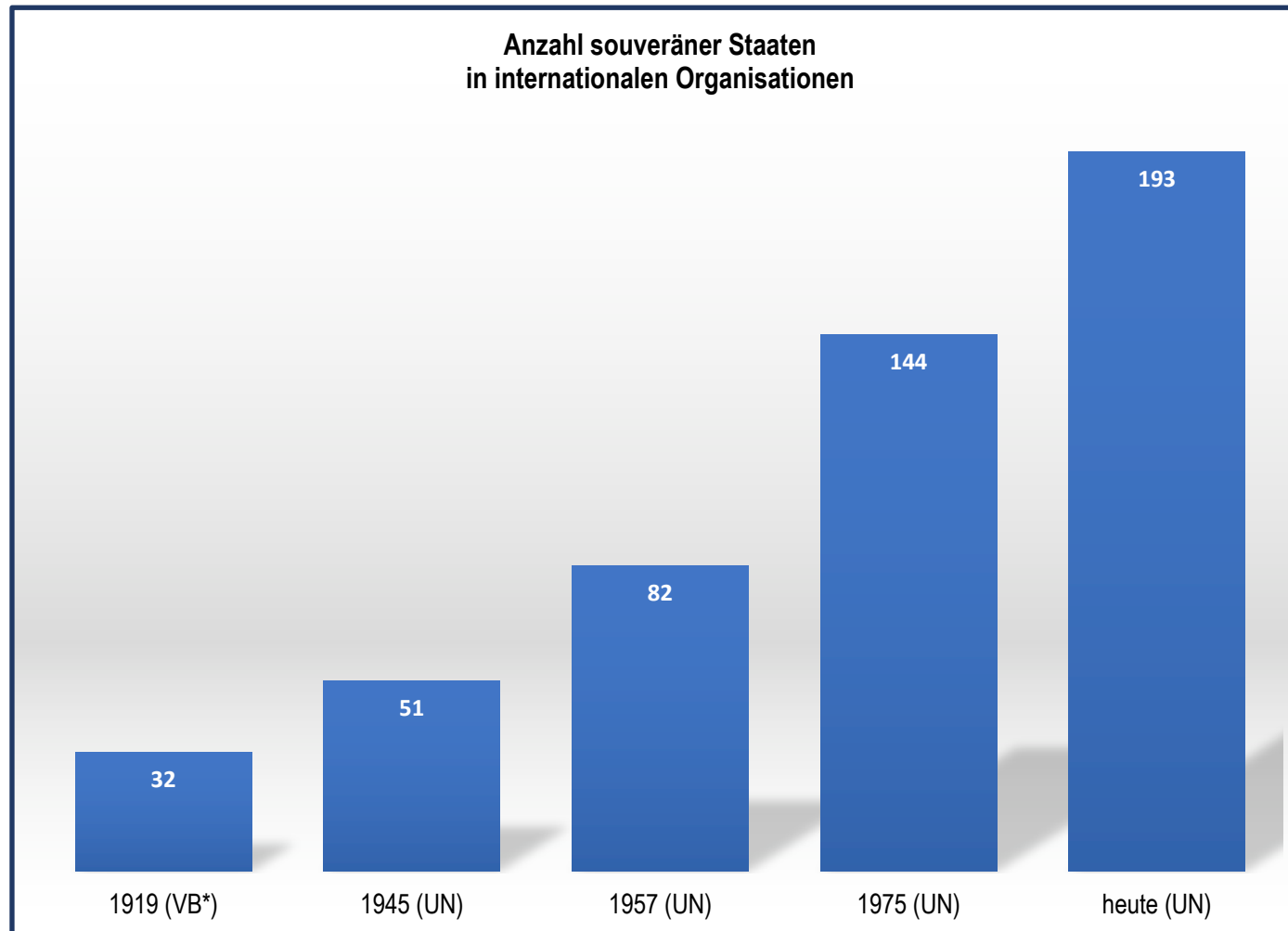
Karte abrufbar über:

<https://www.bpb.de/izpb/283652/karten>

[

Das Ende der kolonialen Weltordnung

Neue Staaten entstehen ...

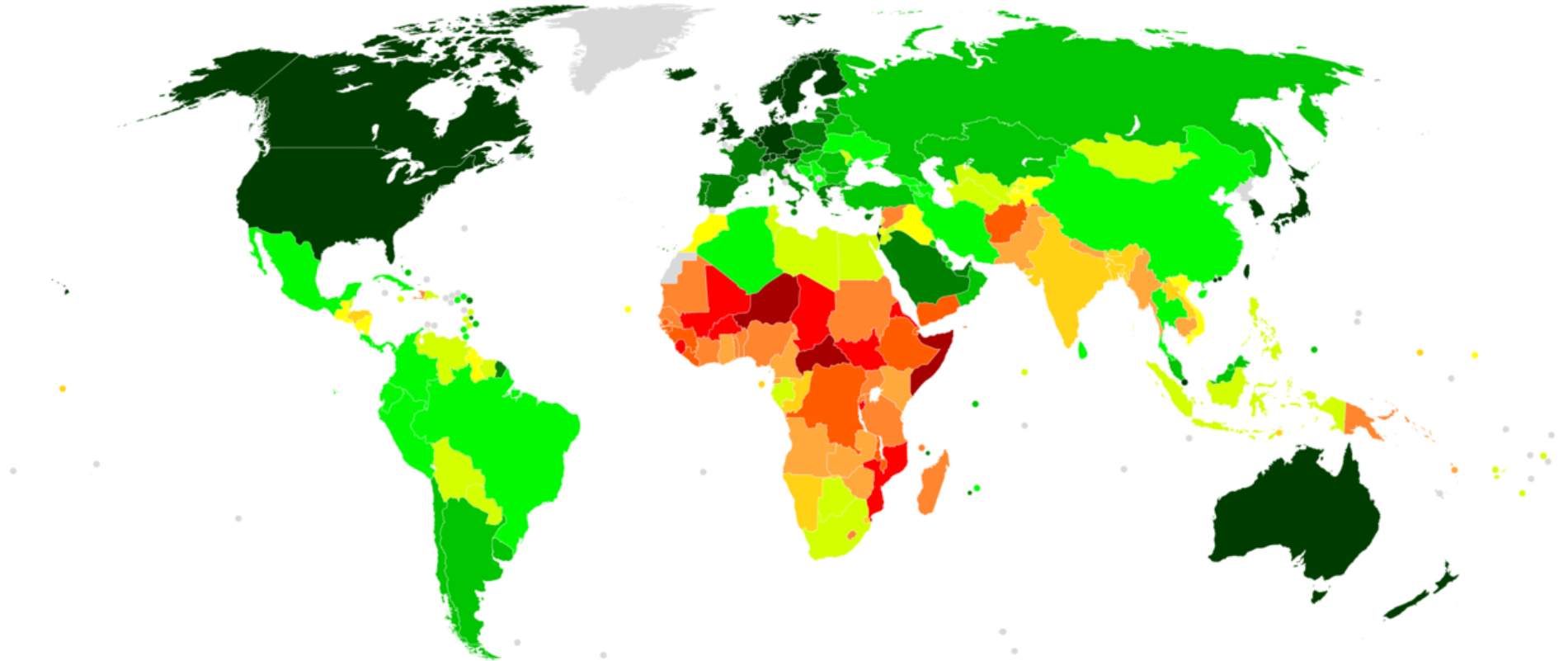


(Zahlen nach: Osterhammel, J. / Jansen, J. C.: Dekolonisation. Das Ende der Imperien, München 2013, S. 13, eigene Darstellung)

Das Ende der kolonialen Weltordnung

Aktuelle Situation von Staaten

Index der menschlichen Entwicklung (2018)



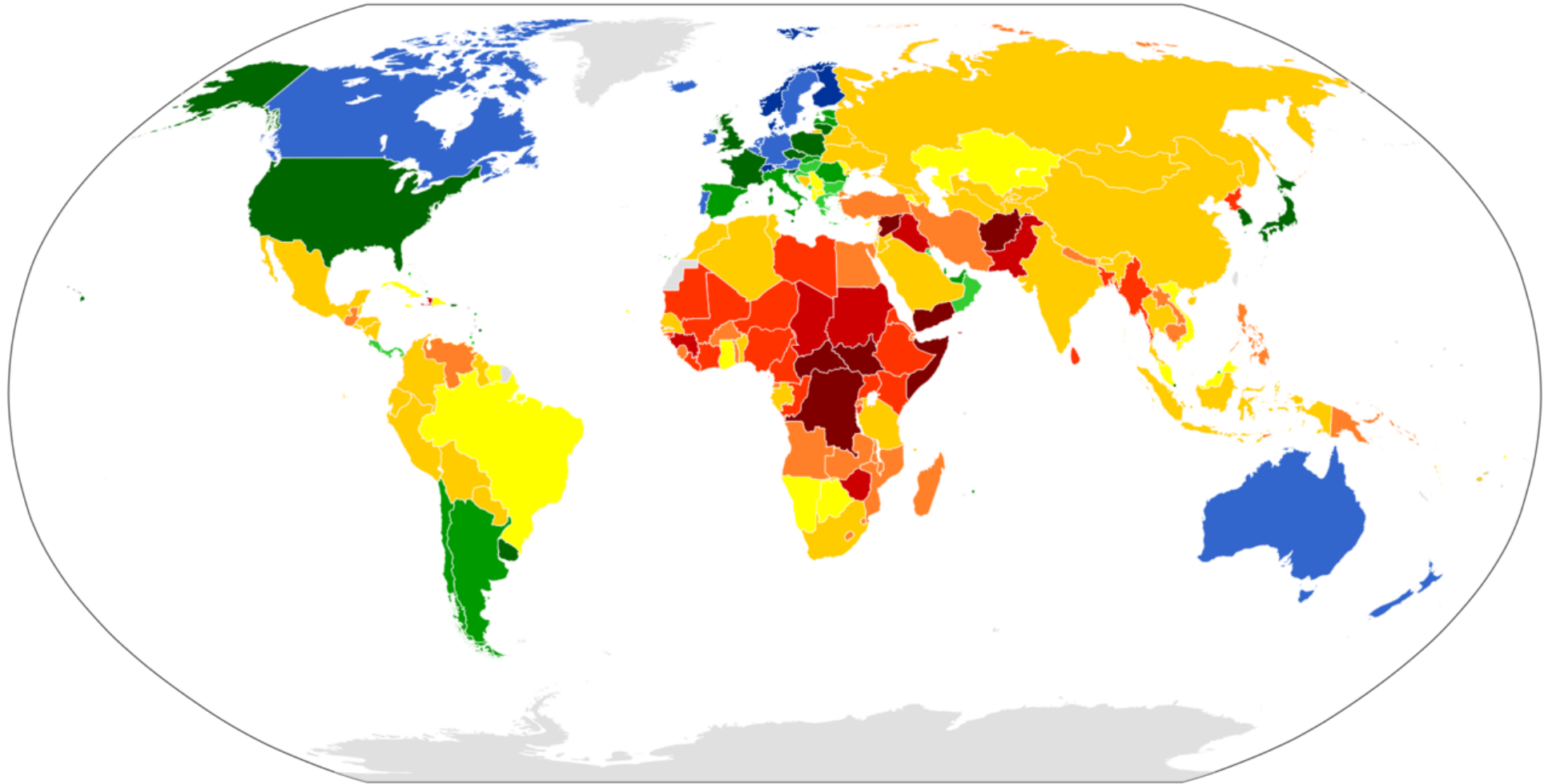
Von JackintheBox - Eigenes Werk, CC BY-SA 4.0, <https://commons.wikimedia.org/w/index.php?curid=84785002>

2018: HDI-Weltkarte (veröffentlicht im Dezember 2019)

■ $\geq 0,900$	■ 0,850–0,899	■ 0,800–0,849	
■ 0,750–0,799	■ 0,700–0,749	■ 0,650–0,699	
■ 0,600–0,649	■ 0,550–0,599	■ 0,500–0,549	
■ 0,450–0,499	■ 0,400–0,449	■ $\leq 0,399$	■ keine Daten

Der „Human Development Index“ der Vereinten Nationen ist ein Wohlstandindikator, der das Bruttonationaleinkommen pro Kopf, die Lebenserwartung und die Dauer der Ausbildung berücksichtigt.

Fragile States Index (2018)



Von Eigenes Werk based on Fragile State Index 2015.svg, CC BY-SA 4.0, <https://commons.wikimedia.org/w/index.php?curid=75381251>

Gescheiterte Staaten anhand des *Fragile States Index 2018* Legende:  Alarm
 Warnung  stabil  nachhaltig stabil  keine Informationen

Der „Fragile States Index“ soll das Funktionieren von Staaten und die Wahrscheinlichkeit eines Staatszerfalls zum Ausdruck bringen.